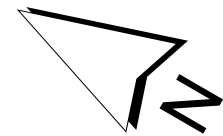



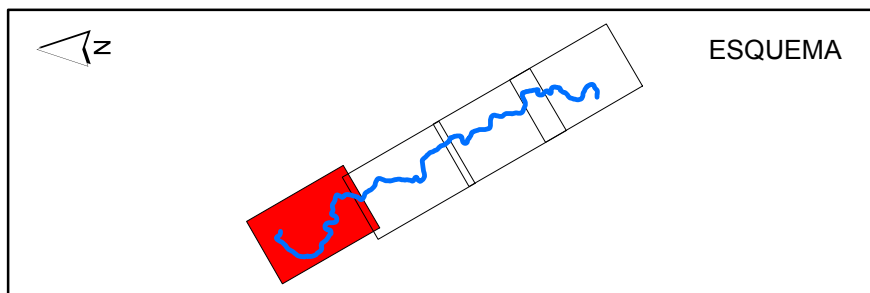
Ortofoto año 1956



Ortofoto año 2005



1:10.000 0 125 250 500 750 1.000 m



**Leyenda**

	Tramo río Cabriel año 1956
	Tramo río Cabriel



MINISTERIO DE MEDIO AMBIENTE Y MEDIO RURAL Y MARINO

CONFEDERACIÓN HIDROGRÁFICA DEL JUCAR

CONSULTOR:



ARQUITECTOS/ INGENIEROS CONSULTORES S.L.



INGENIERO DIRECTOR:

TOMÁS NEBOT DOMÍNGUEZ

ESCALA:

ORIGINAL A3

Escalas indicadas

TÍTULO DEL PROYECTO:

APOYO AL DESARROLLO DE LA ESTRATEGIA NACIONAL DE RESTAURACIÓN DE RÍOS EN LA CUENCA DEL JÚCAR  
DOCUMENTO AMBIENTAL  
**RÍO CABRIEL**

TÍTULO DEL PLANO:

EVOLUCIÓN GEOMORFOLÓGICA

Nº PLANO

2.11

FECHA

ABRIL-09

HOJA 1 DE 4